



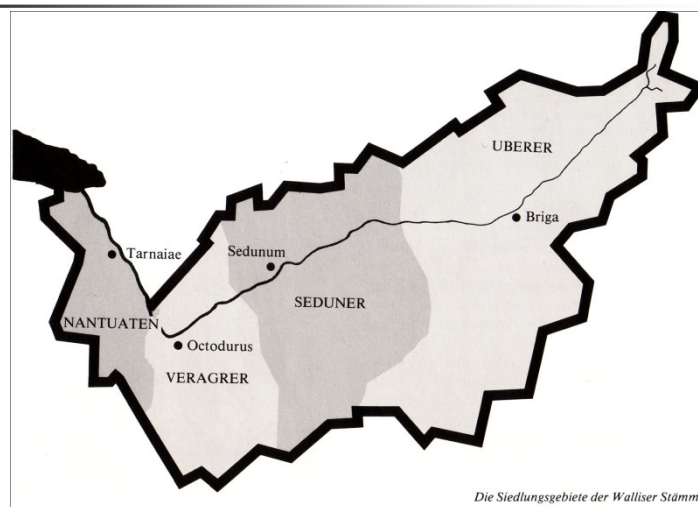
Die Walser

Erstellt durch:

Volmar Schmid, Furkastrasse 26, 3900 Brig
+4127 923 93 35; volmar.schmid@bluewin.ch



Die Besiedlung des Wallis: Die Kelten



Die Siedlungsgebiete der Walliser Stämme.





Die Besiedlung des Wallis: Die Römer

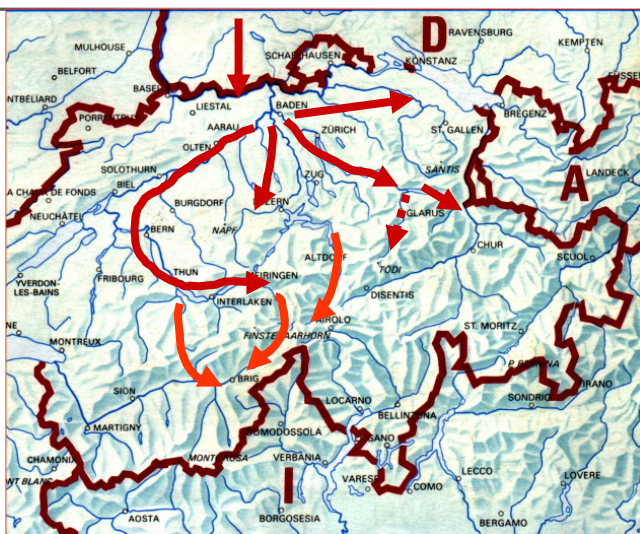


Die Besiedlung des Wallis: Die Alemannen

→ bis ca. 700

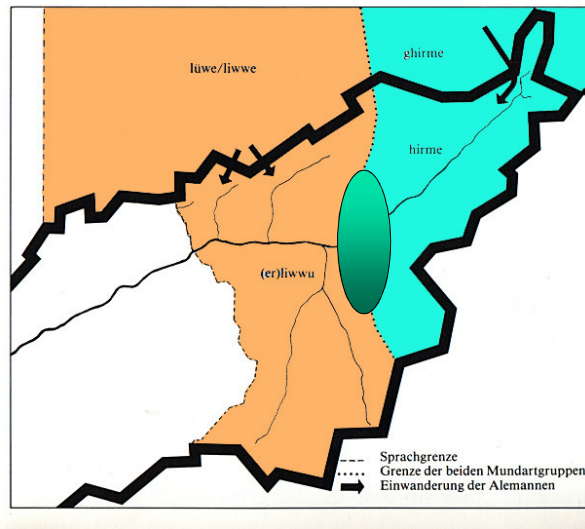
--- Infiltration

→ bis ca. 1000





Der Stauraum im Oberwallis

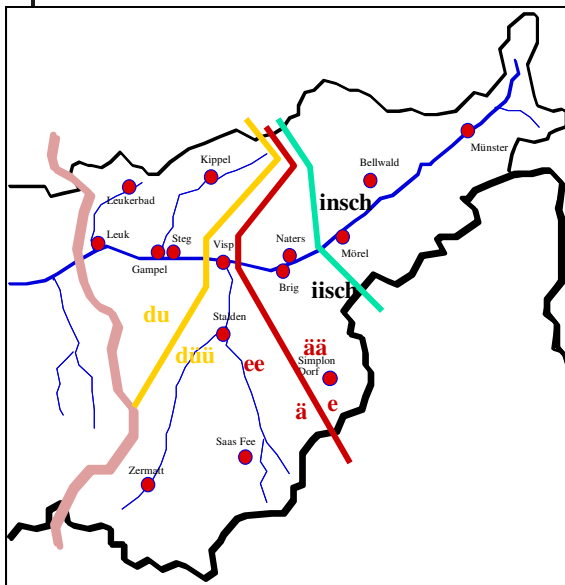


Stauzone

--- Sprachgrenze
 Grenze der beiden Mundartgruppen
 → Einwanderung der Alemannen



Die Dialektgrenzen im Oberwallis



«ee» / «ää»: Cheess / Chääs
Braunvieh / Fleckvieh

«ä» / «e»: kchännu / pchennu

«du» / «däu»

«iisch» / «insch»



9

Gründe der Walsenwanderungen



- **Klima**
- **Trockenheit**
- **Überbevölkerung**
- **Verfügbarkeit der Kommunikationen**
- **Fertigkeiten der Walliser** (Roden, Wasserleitungsbau, Alpbewirtschaftung)
- **Siedlungspolitik der Feudalherren = Kolonistenrecht** (z.B. Rodis oder Herren von Vaz)
- **Auswanderung zwecks Bewahrung der eigenen Freiheiten = tradiertes Recht** (z.B. Pomatt)

VS



10

Das „Walsenrecht“ „Allzit fri Walser“



- **Schirm und Schutz des Grundherrn**
- **persönliche Freiheit**
- **freie Erbleihe (Realteilung)**
- **niedere Gerichtsbarkeit**
- **selbstverwalteten Gemeinde**
- **leisten als Freie Waffendienst**

Daraus folgt:

- **gewaltige Differenz zu den Nachbarn**
- **der Begriff „Freie Walser“**

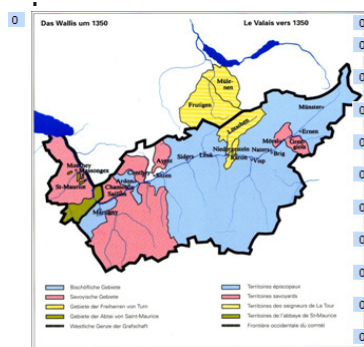
VS



Walserrecht

11

Kolonistenrecht oder tradiertes Recht



- Herrschaft des Bischofs
- Feudalherren (insbesondere):
 - Grafen von Castello (Pellanza)
 - Biandrate (Visp, Anzasca, Sesia)
 - Mancapane (Mörel)
 - Ornavasso (Naters, Goms, Ernen)
 - Rodis (Pomatt, Ernen)
 - Manegoldi (z.B. de Saxo Naters)
- Stellung der Bauern
 - wenig freie Bauern
 - Hörige

VS



Wo liessen sich die Walser nieder?

12

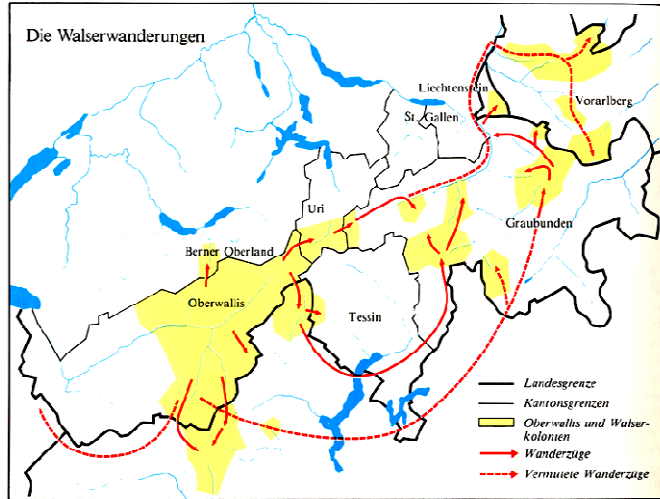


- immer in den höchsten Talstufen (1200 - 2100 z.B. Davos, Schanfigg etc)
- über die Pässe in das nachbarliche Hochtal (Gressoney, Haslital)
- als Ansiedler von Feudalherren (z.B. Rheintal)
- als Sekundärauswanderer älterer Walsersiedlungen (z.B. Mittelberg)

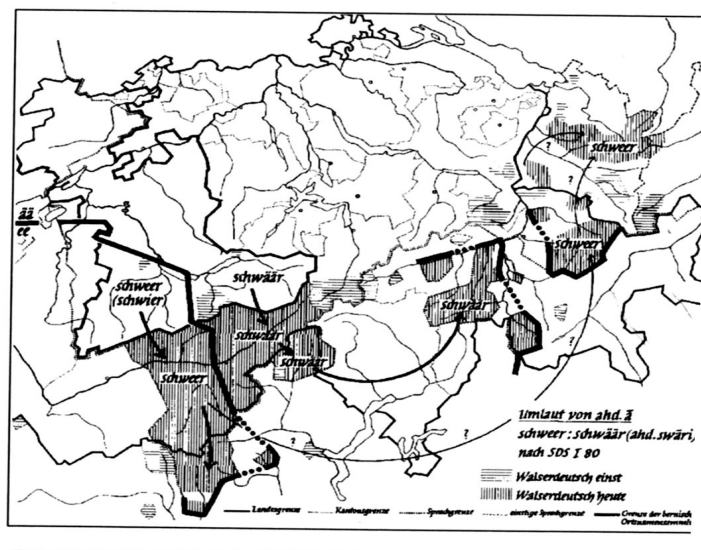
VS



Die Walslerwanderung



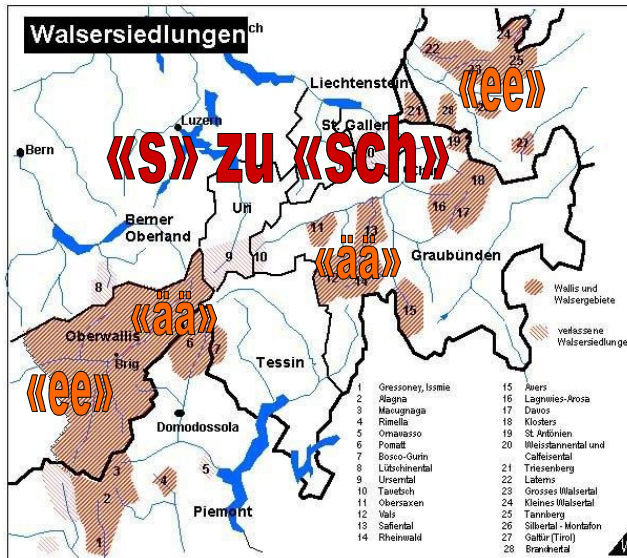
VS



VS



Gemeinsame sprachliche Merkmale



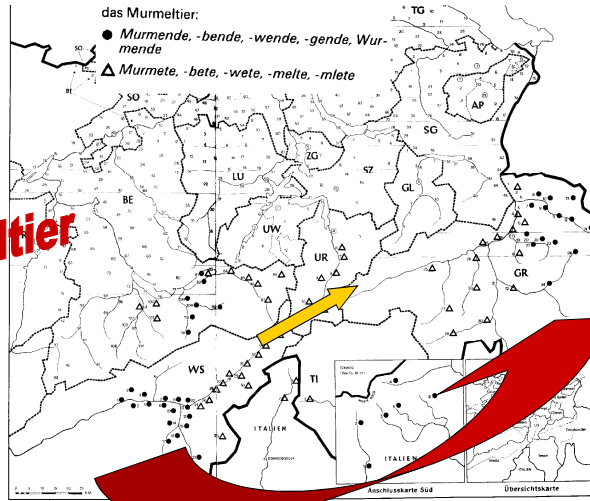
Gemeinsame sprachliche Merkmale

Eigenwörter

5. Heuschrecke	Heuschträffel	Hewschtruffel (Fr)	Strafful (Oc)	Häuschträffel (Da)	Heuschträffel (T, Da, Gw)
	Heiwschtraffu	Hewwschtraffel (Po)	Heiwschtrafful (Ro)	Häuschträffel (Tsch, Se)	Häuschträffel (M)
	Heiwschtraffel (G)	Hewwschtraffel (G)	Staffal (Gr)	Höuschträffel (Bw, Tsch)	Heischtraffi (Sch)
	Straffil	Wals	Staffal (Wa)	Höuschtrappel (Va)	Heuschtrapp (S)
	Strafful				Heischrecka (Wa)
	Straffel				Hejucker (Le)
6. Schmetterling	Fligholder	Toggeli (Ha)	Poldemu (Bg)	Pfifholdera (Tsch)	Pippolter (Fr)
	Fligfolter	Pfifholtera (Po)	Fligfolderna (Po)	Schmätterling (Ha)	Pifholder (Gw)
	Fligfoltera (G)		Fligfolderna (Po)	Pifpoltära (Sa)	Fifoldera (S)
	Fligfouter		Fiffoaltro (G)	Pifolter (Hr, veralt.)	Flättnvogl (Sch)
	Pfifoltra		Pfifoltra (Wa)	Pifaltr (Tsch)	Flädr (Da)
	Pfifoltru		Pfifoltru (Ma)	Pifholder (Da)	Flädevogel (Le)
	Pfifoltära				Schmetterling (Wa)
	Pfifholdra				
7. Preiselbeeren	Griffl	Griffli (Ha, G)	Griffl (Po)	Griffla (Tsch, Tsch, R)	Gränta (Le, Sch)
	Griffl		Griffl (Ma)	Griffla (Hr, Da, Se, Nu, Scl)	Gräntabeer (Ma)
	Griffli				Gränta (Wa, S)
	Grifful				Breslörin (Da)
	Prissilberini				Hirtaberri (Va)
8. Vogelbeerbaum, Ebersche	Graeggini	Girmsch (Ha, G)	Gerumsch (Bg)	Gürgetsch (Da, K)	Vogelbeerboom (M)
	Giresch		Girmsch (Po)	Güretsch (Bw)	Vogelbirboom (Da)
	Giresch		Gergetsch (G)	Gürätsch (Sa)	Dürgitsch (Sch)
	Girschu		Girgitsch (Ma)	Göretsch (Va)	Törgitsch (S)
	Girmsch			Gürütsch (Tsch)	Dürgitsch (Wa)
	Girmsch			Gürgatsch (Tsch)	Gürgatsch (Tsch)



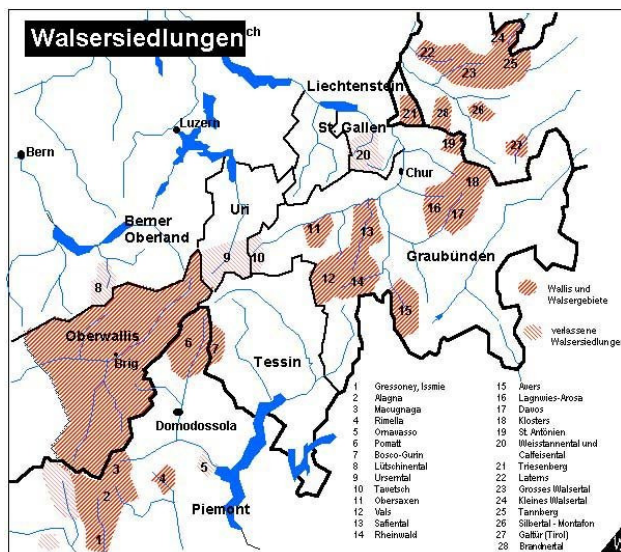
Murmeltier



VS



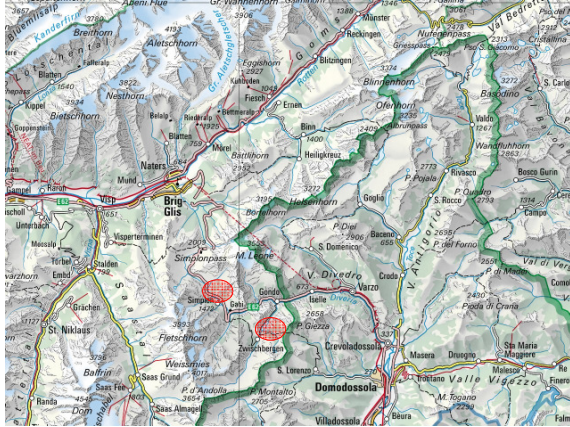
Verbreitung



VS




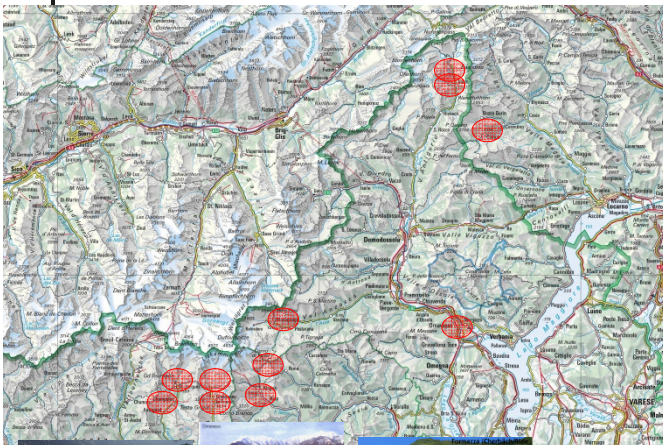
Die „walliser Walser“



VS



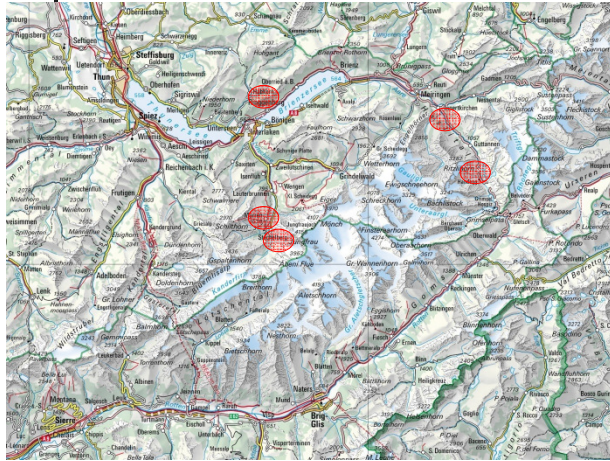
Die Südwalsen




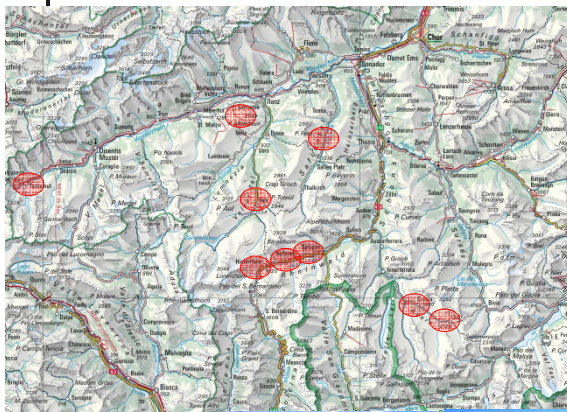
VS



Berner Oberland



Rheinwald, Avers, Safien, Vals





Davos, Schanfigg und Prätigau

A topographic map of the Davos region in Switzerland, showing the Davos, Schanfigg, and Prätigau areas. Red circles are placed on the map to indicate specific locations. Surrounding the map are several landscape photographs:

- Davos**: A view of a glacier and snow-covered mountains.
- Obermatten**: A view of a small village in a valley.
- Medels**: A view of a church and buildings in a valley.
- Saas im Prätigau**: A view of a village in a valley with mountains in the background.
- St. Antonien**: A view of a snowy mountain landscape.
- Klosters**: A view of a village in a valley.
- Arosa**: A view of a village in a valley.
- Langwies**: A view of a valley with mountains.
- St. Martin im Calfeisetal**: A view of a lake and buildings in a valley.



Triesenberg, Vorarlberg und Tirol

A topographic map of the Triesenberg region in Switzerland, showing the Triesenberg, Vorarlberg, and Tirol areas. Red circles are placed on the map to indicate specific locations. Surrounding the map are several landscape photographs:

- Mittelberg**: A view of a village in a valley with a church.
- Lech a. Arlberg**: A view of a village in a valley.
- Warth**: A view of a village in a valley.
- Galtür**: A view of a mountain peak.
- Grosses Walsertal**: A view of a valley with mountains.
- Silbertal**: A view of a valley with mountains.





Walserorganisationen

- IVfW mit Sitz in Brig
- VWW
- WVG
- Bosco Gurin
- Berner Oberland
- Italien: Pomatt, Saley, Campello Monti, Ornavasso, Macugnaga, Rima, Rimella, Alagna, Issime, Gressoney



Die IVfW

- Koordination der verschiedenen Walserbewegungen
- Walsertreffen
- Zeitschrift „Wir Walser“
- Walsermuseum





Weitere Informationen

- Paul Zinsli: Walser Volkstum
- Die Walser. IVfW
 - <http://www.walser-alps.eu>
 - <http://www.wir-walser.ch>
 - <http://www.walserverein-gr.ch/>
 - <http://www.walser-dati.it>
 - <http://walsermuseum.ch>